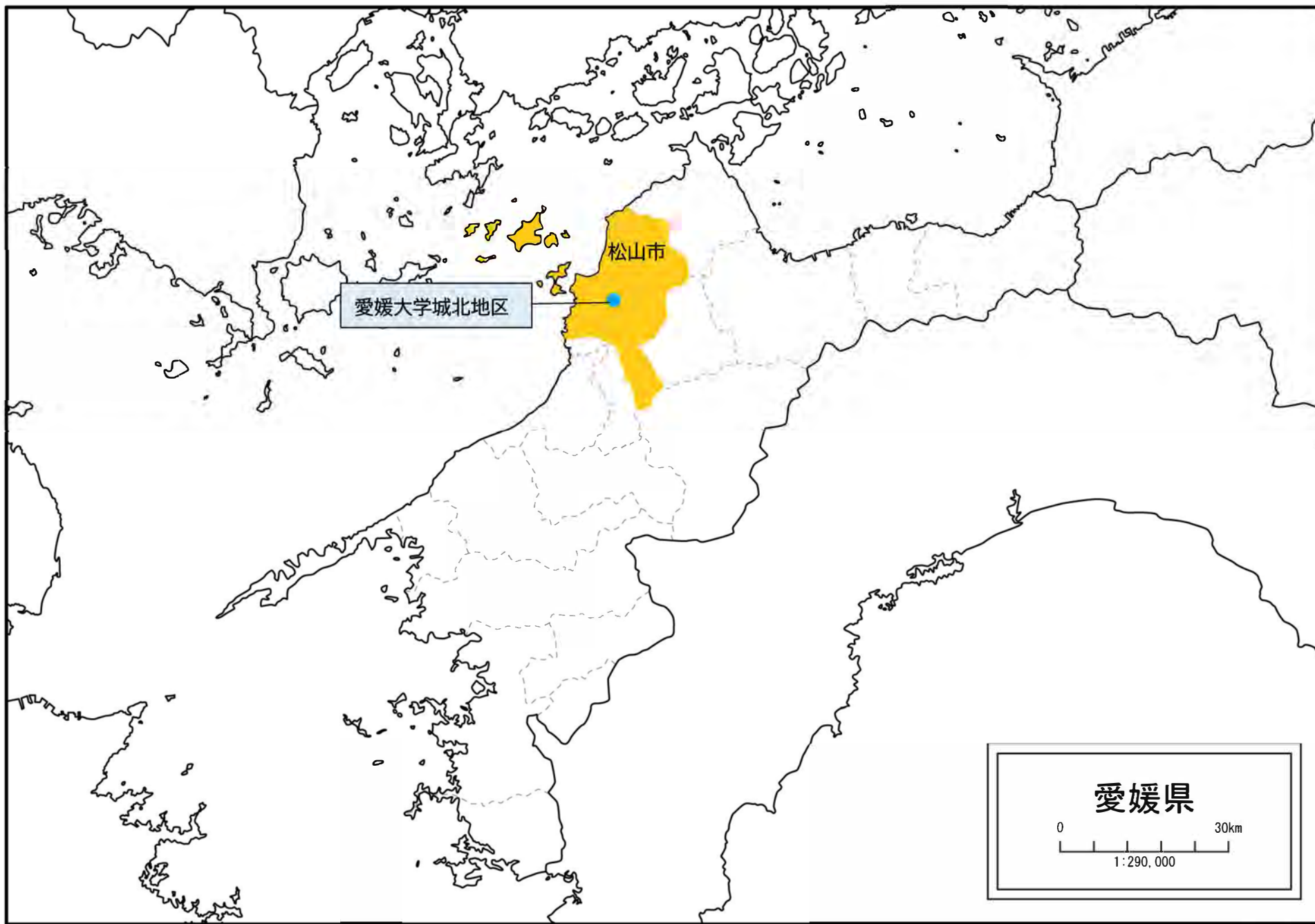
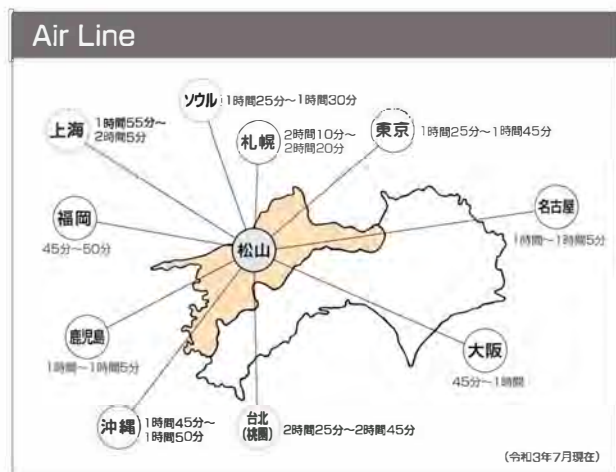
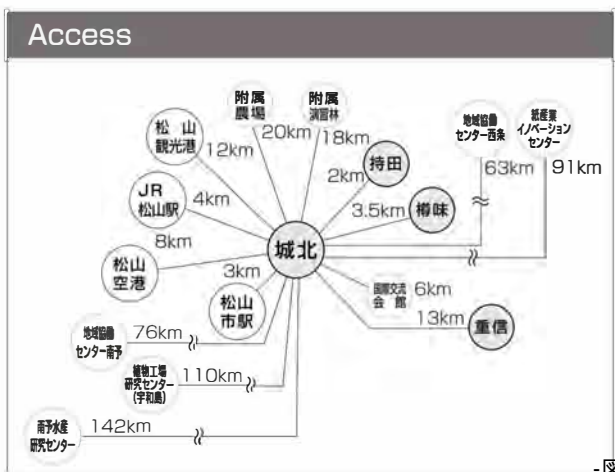
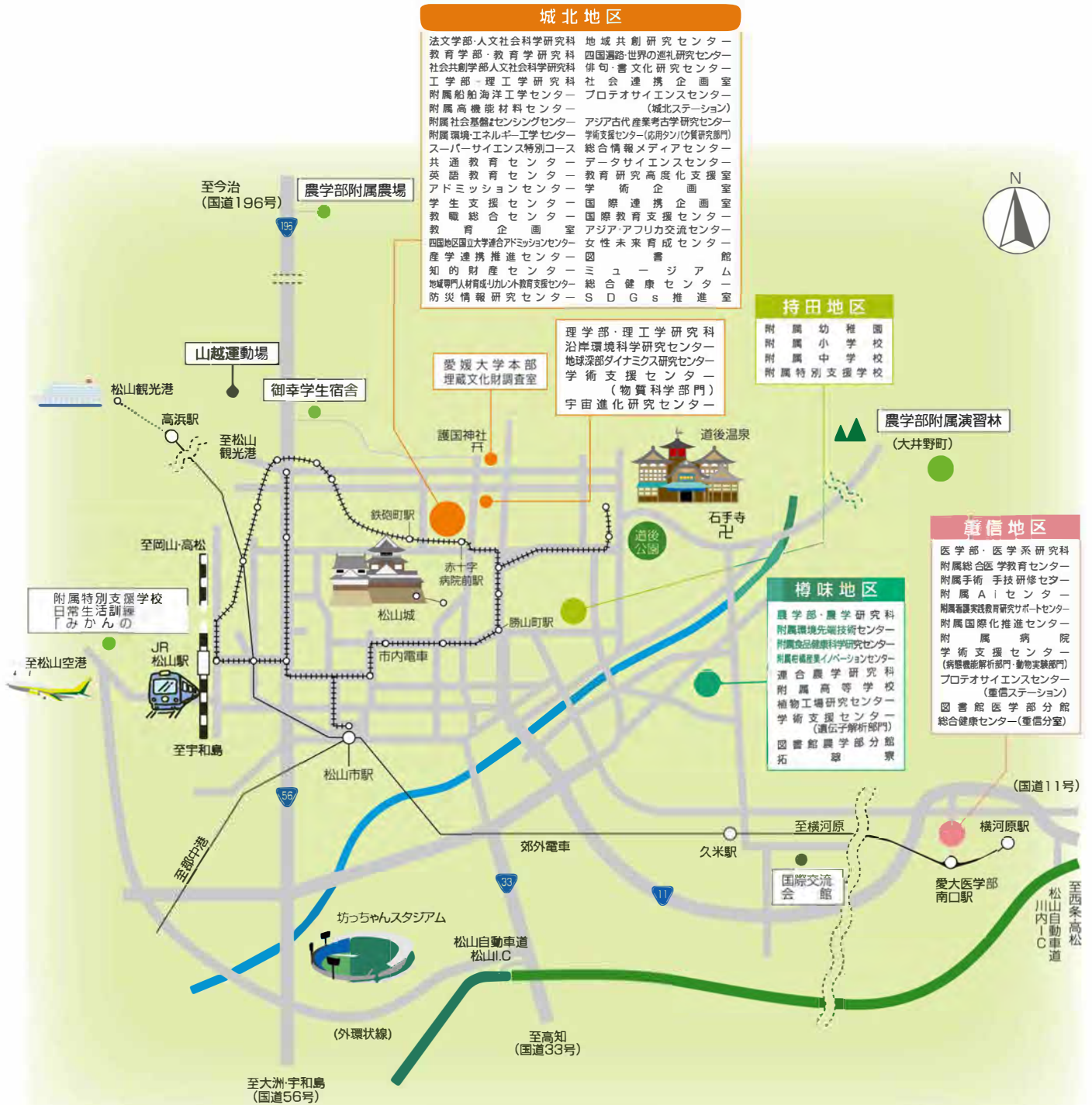


愛媛県内における愛媛大学城北地区の位置



施設位置図



城北地区へのアクセス

(城北地区から重信地区へのアクセス)

- 公共交通機関
赤十字病院前
↓伊予鉄道1番環状線(松山市駅行)
松山市駅
↓伊予鉄道横河原線(横河原行)
愛大医学部南口

- 自動車の場合
距離約23km 所要時間約30分

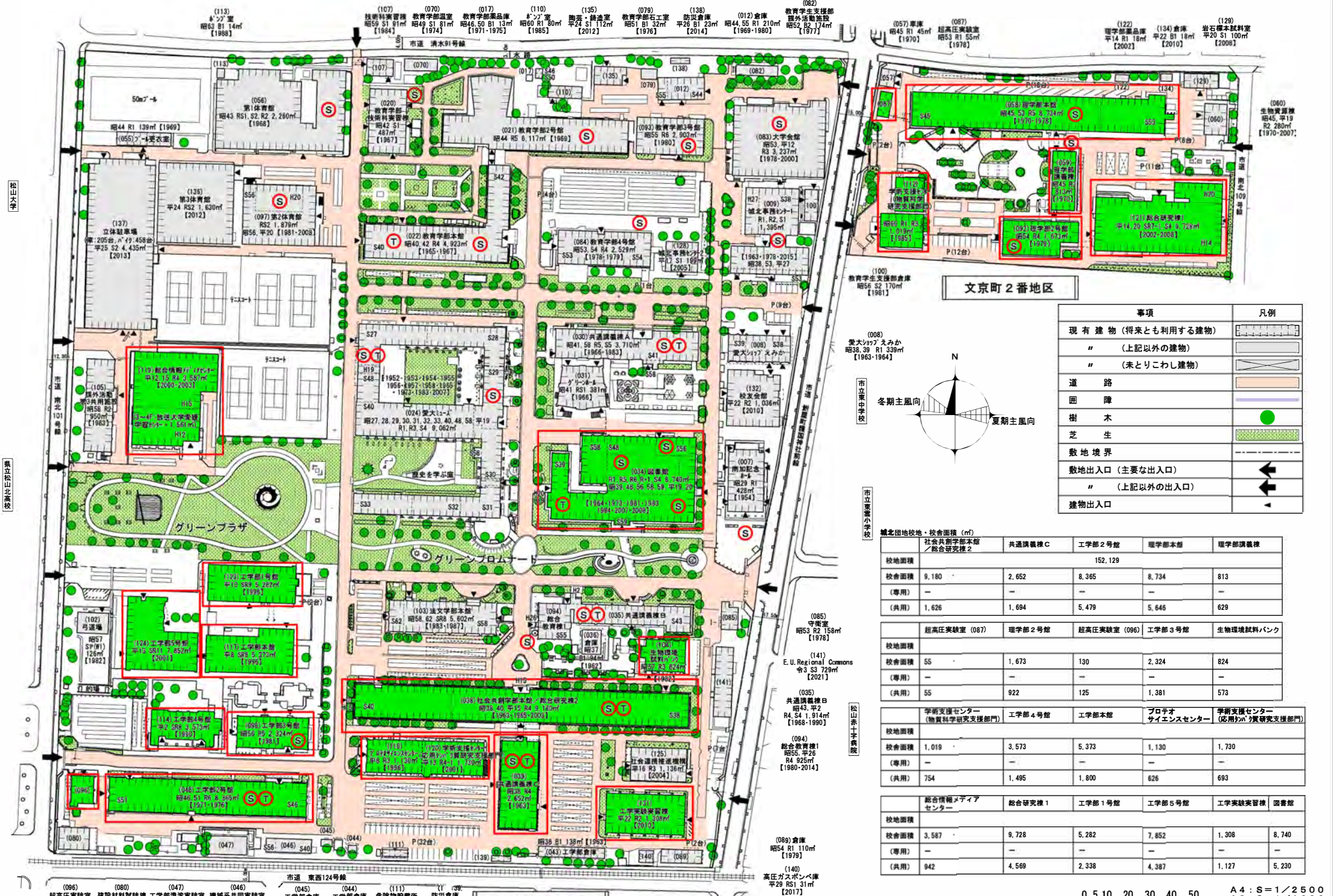
(城北地区から樽味地区へのアクセス)

- 公共交通機関
赤十字病院前
↓伊予鉄道1番環状線(松山市駅行)
松山市駅
↓伊予鉄バス8番線(東野行)
愛大農学部前

- 自動車の場合
距離約3km 所要時間約5分



配置図



文京町2番地区

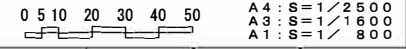
事項	凡例
現有建物(将来とも利用する建物)	
"(上記以外の建物)	
"(未とりこわし建物)	
道路	
囲障	
樹木	
芝生	
敷地境界	
敷地出入口(主要な出入口)	
"(上記以外の出入口)	
建物出入口	

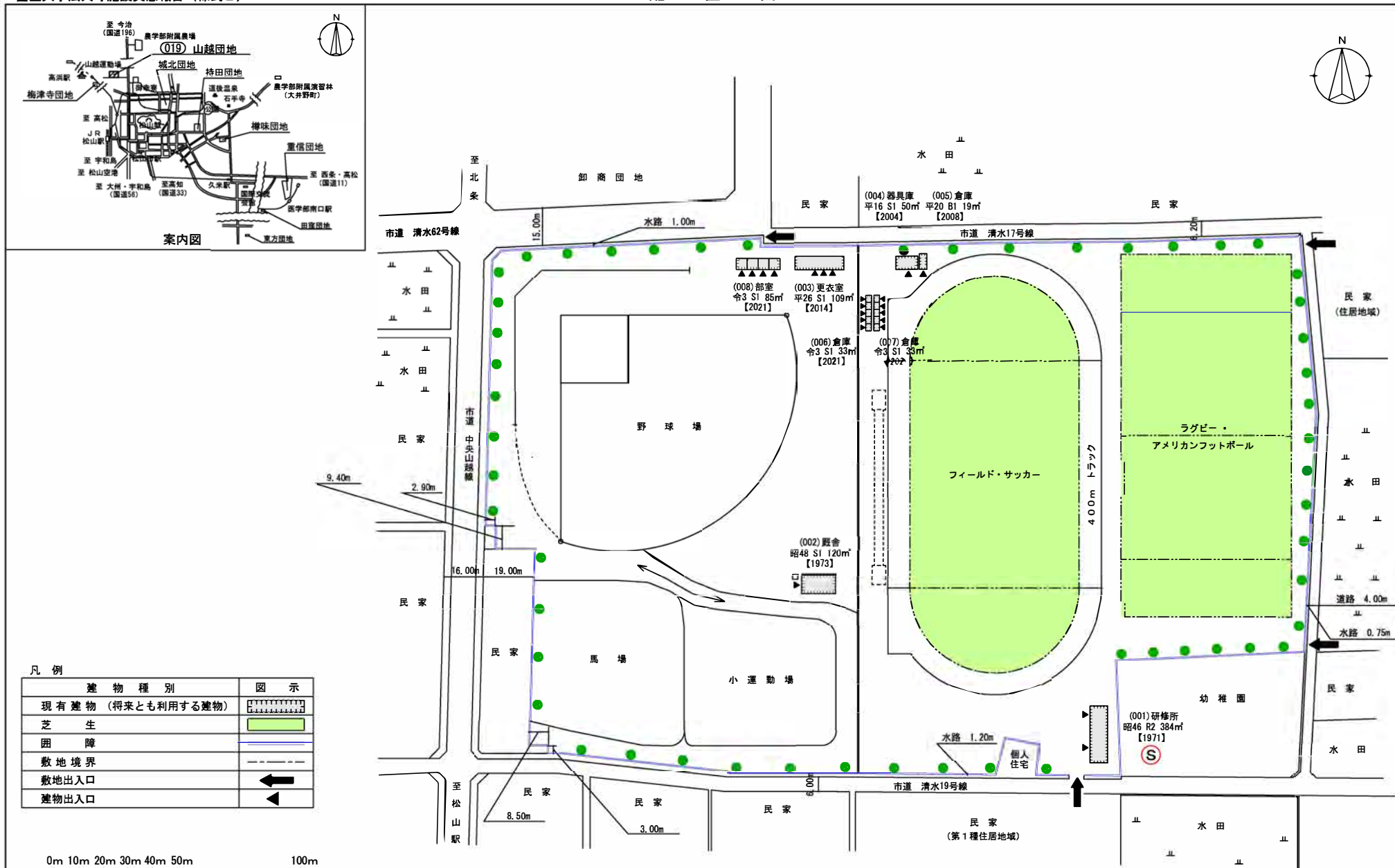
敷北団地校地・校舎面積(m ²)	社会共創学部本館 / 総合研究棟 2					
	共通講義棟 C	工学部 2号館	理学部本館	理学部講義棟		
校地面積	152,129					
校舎面積	9,180	8,365	8,734	813		
(専用)	-	-	-	-		
(共用)	1,626	1,694	5,479	629		
超高压実験室(087)		理学部 2号館	超高压実験室(096)	工学部 3号館	生物環境試料バンク	
校地面積	-					
校舎面積	55	1,673	130	2,324	824	
(専用)	-	-	-	-	-	
(共用)	55	922	125	1,381	573	
工学部支援センター(物質科学研究支援部門)		工学部 4号館	工学部本館	プロテオサイエンスセンター	工学部支援センター(応用) / 工学部支援部門	
校地面積	-					
校舎面積	1,019	3,573	5,373	1,130	1,730	
(専用)	-	-	-	-	-	
(共用)	754	1,495	1,800	626	693	
総合情報メディアセンター		総合研究棟 1	工学部 1号館	工学部 5号館	工学実験実習棟	図書館
校地面積	-					
校舎面積	3,587	9,728	5,282	7,852	1,308	6,740
(専用)	-	-	-	-	-	-
(共用)	942	4,569	2,338	1,127	5,230	-

図面 4-

敷地面積		建築面積	建物延面積	建ぺい率	容積率	全学生数	学部等名	団地番号	団地名	所在地	学校番号	学校名	作成年度
<粗大> 16,230㎡	<2層> 15,397㎡	<3層> 120,504㎡	43,983㎡	152,030㎡	29%	100%	7,189人	001	城北	愛媛県松山市道後通又10番13号 愛媛県松山市文京町2番5号 愛媛県松山市文京町3番	0352	愛媛大学	R4年度

文京町3番地区





敷地面積	建築面積	建物延面積	建ぺい率	容積率	全学生数	学部等名	団地番号	団地名	所在地	学校番号	学校名	作成年度
66,916㎡	522㎡	682㎡	1%	1%	人	大学課外活動施設 屋外運動場附属施設	019	山越	松山市山越4丁目11番10号	0352	愛媛大学	R4年度